





Legende

-  Plangebietsgrenze
-  devastiertes Grünland (GSX)
-  Gehölzfläche (HED)
- z. B. 1  Baumreihe aus heimischen Gehölzen mit Nummerierung der Bäume (HHB)

Plangrundlage

Darstellung auf der Grundlage von Geobasisdaten
 © GeoBasis-DE / LVermGeo LSA / www.lvermgeo.sachsen-anhalt.de
 Geoleistungspaket für kommunale Gebietskörperschaften (Geo-kGk)
 Aktenzeichen: A18-266-2009-7, Stand 2017

	Datum	Name
Bearb.	03/2022	DI
Gez.	03/2022	KJ
Phase		
HS		NHN

**Anlage 2 Biotopkarte
 Bebauungsplan Nr. 56
 Wohnbebauung "An der Ziegelei"
 im OT Klöden der Stadt Jessen (Elster)**

ISP Ingenieurbüro Stadtplanung Diecke
 Am Schwarzgraben 13 - 04924 Bad Liebenwerda
 Telefon (035341) 150-60 - Fax (035341) 150-61
 www.isp-ball.de

Gefertigt:
 März 2022

Plan-Nr. 1

M 1 : 1000